



POWERED BY gracenote


EDGE
EXCHANGE AND GO


Navigatore auto specifico per FIAT Ducato, Citroën Jumper and Peugeot Boxer

CARATTERISTICHE PRINCIPALI Z-E3715

NAVIGAZIONE

- Navigazione splitscreen 3D alta definizione per camper/caravan
- Sistema di navigazione basato su scheda SD (su memory card da 8GB)
- Pacchetto premium POI con oltre 10 milioni di destinazioni e pacchetto aggiuntivo di POI Camper Europei
- Guida vocale Pro TTS con 28 differenti lingue parlate in Europa
- Resa realistica 3D di terreni e punti di riferimento, Tunnel-View, 3D Auto-Zoom per incroci e rotonde, Visualizzazione realistica svincoli
- Pianificazione del percorso Eco e intelligente, Calcolo percorsi alternativi in tempo reale, Algoritmo parcheggi nelle vicinanze, funzione suggerimento deviazioni
- Opzione di inserimenti dati specifici del veicolo (altezza, larghezza, lunghezza, peso, rimorchio, ecc.)
- Ricevitore TMC e TMC Pro
- Garanzia 30 giorni mappe più recenti

BLUETOOTH

- Modulo viva voce Bluetooth Parrot
- Elaborazione audio DSP per diminuzione rumori di fondo
- Sincronizzazione di fino a 1.000 voci della rubrica con 5 numeri per contatto
- Funzione avanzata di ricerca contatti in rubrica
- Controllo vocale delle funzioni di chiamata rapida ai contatti della rubrica in 8 diverse lingue UE
- Microfoni BT selezionabili (interno o esterno)

MULTIMEDIA/AUDIO

- Lettore DVD – formati/media compatibili: CD, CD-R/RW, MP3, WMA, DVD, DVD±R/RW, DVD-MP3, AVI, Xvid
- Hub USB disponibile per tre dispositivi di memoria USB 2.0 (ciascuno fino a 32GB)
- Formati file compatibili da USB: MP3, WMA, AVI, Xvid

Lista compatibilità veicoli

Modello	Tipo	Anno modello
FIAT Ducato III	250/251	2006 > 2011
FIAT Ducato III EURO 5	250/251	2011 >
Citroen Jumper II	250/250D/250L	2006 >
Peugeot Boxer II	250/251	2006 >

- Gracenote "More Like This" da fonte audio USB e creazione playlist "one-click" selezionandola da un brano
- Streaming BT musicale via A2DP con AVRCP 1.4
- DSP crossover con funzione HPF / LPF
- Amplificatore 4 x 40 watt
- Convertitore D/A 24 bit
- Made for iPod / iPhone

CARATTERISTICHE GENERALI

- 6.2" / 15,7 cm 16:9 touchscreen TFT-LCD con HMI per 24 diverse lingue UE
- Sintonizzatore RDS FM con DSP per diminuzione del rumore e 30 stazioni memorizzabili (18 FM / 12 AM)*
- Funzione Multizona
- 1 x telecomando IR

CONNETTIVITA'

- 4.2 uscite RCA preamplificate (4 V)
- 2.0 uscite RCA preamplificate (livello fisso)
- 2 x uscite video RCA composite (NTSC)
- 1 x ingresso A/V RCA (CVBS) per uso opzionale RVC e audio-in del microfono
- 1 x ingresso video RCA per retrocamera posteriore (CVBS) con funzione di commutazione
- Connettività touchscreen con dispositivi compatibili DVB-T o DAB +

INTEGRAZIONE FUNZIONI DEL VEICOLO

- Integrazione comandi al volante opzionale tramite interfaccia CAN/Stalk
- illuminazione dei tasti multicolore

* Il veicolo deve essere equipaggiato di un sistema di antenne integrato per camper/caravan, o altrimenti richiede l'installazione di un sistema simile, per fornire un appropriato livello di segnale FM.

E' necessario che il veicolo sia dotato di sistema radio OE per l'installazione del dispositivo. Il Z-E3715 non è compatibile con i veicoli che sono equipaggiati di fabbrica con radio OE (Sony, Delphi,...). Il dispositivo non è compatibile con i veicoli forniti del sistema originale Blue&Me™.


Integrazione comandi al volante

Con un adattatore Stalk/CAN acquistabile come extra opzionale, il navigatore ZENEC Z-E3715 può interfacciarsi con i comandi al volante installati di fabbrica, dove applicabili.


Navigazione Camper/Caravan

Lo specialista ZENEC per camper/caravan vi permette di scegliere tra diversi profili di veicolo in modo che lo Z-E3715 si adatti perfettamente al vostro veicolo. Inserendo i dati specifici del veicolo – altezza, larghezza, lunghezza, peso, rimorchio, ecc. – potrete pianificare il percorso più efficientemente.


Pacchetto POI CampingFinder

Dettagliate informazioni su campeggi e punti di sosta camper in tutta Europa sono offerti nel famoso pacchetto POI CampingFinder (soltanto in lingua tedesca).


Tuner FM con DSP

Il ricevitore radio analogico anteriore del navigatore E>GO ZENEC dispone anche di un algoritmo software DSP per la diminuzione del rumore dei segnali di basso livello delle Stazioni FM per una riproduzione radio di maggiore chiarezza.


Facile gestione delle cartelle

Le strutture delle cartelle del vostro iPod/iPhone e anche quelle dei files immagazzinati sulla vostra chiave USB sono completamente riprodotti dall'E>GO. In questo modo avrete sempre accesso ai vostri files senza complicate ricerche.


Facilità di utilizzo ottimizzata

I menu ideati con chiarezza si spiegano da soli ed hanno un'operatività intuitiva. Ampi campi di controllo e navigazione strutturata logicamente assicurano che gli E>GO possano essere controllati in sicurezza anche mentre si guida.


Informazioni ovunque

Grazie alla funzione "barra informazioni", sarete informati delle chiamate in arrivo e/o delle funzioni audio senza lasciare la modalità navigazione. Anche nelle altre modalità di riproduzione si trova una barra informazioni di navigazione per mantenersi aggiornati su quando fare la prossima svolta o uscita.


Semplice connessione con iPod/iPhone

Connettete il vostro iPod o iPhone al dispositivo E>GO tramite la porta USB del Media link box. La visualizzazione dell'Album Art di Apple è integrata nel menu iPod/iPhone. Questo menu offre anche la praticità di ricercare alfabeticamente per titolo o artista.


Gracenote Playlist Plus

La funzione Gracenote "More Like This" è l'acronimo che sta per generazione "one-click" di playlist basate su stile e genere in modalità di riproduzione USB pre-selezionando un singolo brano/traccia.


Modalità HMI giorno/notte

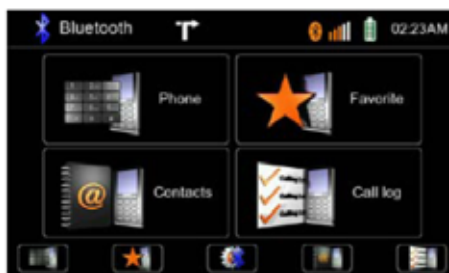
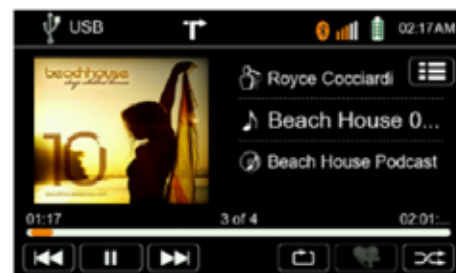
La E>GO è dotato di un sensore di luce ambientale con controllo logico della commutazione da giorno a notte dell'HMI. Questo fornisce il massimo contrasto del display in condizioni di luce diurna e riduce il bagliore di notte.


Navigazione split-screen

Sempre informati: il navigatore E>GO consente la navigazione in modalità split screen sul display LCD TFT per tutte le sorgenti audio, incluso il viva voce Bluetooth in modalità sorgente.


Facili manovre e parcheggi

Potrete facilmente collegare una retrocamera all'E>GO e controllarla con praticità tramite il touchscreen. L'ampia gamma accessori di ZENEC offre un'estesa selezione di diversi modelli di retrocamere per camper/caravan specifiche per la vostra vettura.


NAVIGAZIONE

BLUETOOTH

INTRATTENIMENTO

E>GO – Integrazione perfetta al 100%

Il concetto E>GO, premiato con due riconoscimenti per l'innovazione, è una soluzione di sistema senza eguali per offrire multimedialità e navigazione in auto in modo semplice ed ingegnoso: gli E>GO sono perfettamente adattati – visivamente e tecnicamente – per i rispettivi target di veicolo, senza mascherine aggiuntive, adattatori e ore di installazione. Di particolare importanza è la perfetta integrazione con l'elettronica presente sul veicolo.

Il Custom-fit per FIAT Ducato

Lo Z-E3715 è un prodotto intelligente, sviluppato appositamente per i veicoli FIAT Ducato, Citroen Jumper e Peugeot Boxer. La particolare costruzione, l'illuminazione dei tasti multicolore (incluso l'ambra per FIAT) e il design dedicato del pannello frontale fanno sì che il navigatore top della gamma ZENEC si fonda alla perfezione con i modelli sopraccitati.

Lo Z-E3715 inoltre si integra senza sforzo nei veicoli di destinazione senza ulteriori modifiche o adattatori aggiuntivi. Il collegamento ai comandi al volante preesistenti è una semplice impresa per l'E>GO. Un'interfaccia Stalk/CAN disponibile separatamente permette la perfetta integrazione dello ZENEC sui veicoli di destinazione. Lo Z-E3715 offre intrattenimento multimediale e comfort di navigazione al più alto livello. L'ampia gamma di funzioni e l'ottimale integrazione fanno di questo sistema di navigazione E>GO il partner ideale e compagno per l'installazione sul vostro camper. Equipaggiato con le ultimissime funzionalità e tecnologie, lo Z-E3715 è anche una soluzione della più alta qualità a cui non manca nulla anche in confronto alle soluzioni OE di navigazione delle migliori marche di vetture.

Massima multimedialità

Per la parte multimediale, lo Z-E3715 è perfettamente equipaggiato. Il lettore CD/DVD integrato riproduce tutti i più recenti formati, incluso il famoso Xvid contenitore di formati di file AVI. Lo Z-E3715 dispone di un hub USB, che consente il collegamento di tre dispositivi di memoria USB 2.0 e di un'interfaccia (ZE-NC-IPS o ZE-NC-IPS5) di connessione iPod / iPhone.



Facile connessione

Potrete connettere fino a 5 telefoni cellulari all'E>GO, ognuno con 1,000 contatti. La rubrica del vostro cellulare si sincronizzerà automaticamente all'E>GO.



Funzione di riconoscimento vocale

La funzione di riconoscimento vocale permette di controllare le funzioni di chiamata ancora più semplicemente e "comporre" i contatti della rubrica direttamente utilizzando i comandi vocali.



Pratica gestione dei contatti

Potrete ricercare un contatto in rubrica o sulla lista dei preferiti. Ma potrete anche visualizzare la lista chiamate ricevute/effettuate o perse.



Menu composizione veloce

Potrete salvare con semplicità i numeri di telefono che usate frequentemente tra i preferiti – in questo modo avrete un veloce accesso ai vostri più importanti contatti in ogni momento.

La nuova funzione integrata Gracenote "More Like This" permette una moderna gestione dei file audio: selezionando un singolo brano potrete, per esempio, creare molto semplicemente playlist basate su stile e genere.

L'ampio numero di collegamenti A/V - ad esempio, l'E>GO ha anche un'uscita preamplificata 4.2 - che consente il collegamento di ulteriori componenti. Monitor esterni, sintonizzatori DVB-T e DAB+ o una retrocamera posteriore possono essere collegati direttamente all'E>GO e controllati attraverso l'accesso veloce sull'ampio display touchscreen digitale ad alta risoluzione.

Chiamate Bluetooth wireless senza problemi

La suite Bluetooth dello Z-E3715 è prodotta da Parrot, fornitore leader di sistemi wireless in tutto il mondo e garante di una facile gestione delle chiamate. Con la nuova funzione di ricerca, ora è ancora più semplice trovare un contatto in rubriche molto ampie.

Il menu di composizione rapida consente l'accesso diretto a sei contatti preferiti che sono anche facili da modificare.

La funzione di riconoscimento vocale indipendente ("comando vocale") permette di controllare le funzioni di controllo delle chiamate ancora più facilmente e "Comporre" i contatti della rubrica direttamente utilizzando i comandi vocali.

Parrot si distingue anche per l'eccellente qualità della voce - sia utilizzando il microfono integrato sia col microfono esterno in dotazione. Grazie all'innovativo audio DSP, i suoni ambientali indesiderati possono essere filtrati più efficientemente e le voci comprese più facilmente.

L'E>GO supporta anche lo streaming audio A2DP stereo e consente la riproduzione audio via Bluetooth. Il protocollo supporta l'AVRCP 1.4, cioè le funzioni: Riproduci, Salto traccia, avanti/indietro ed anche Info titolo/artista tramite tag ID3.

L'utente al centro

Anche la facilità di funzionamento raggiunge un nuovo livello con gli E>GO Zenec. I menu ideati con chiarezza della nuova GUI si spiegano da soli ed hanno un'operatività intuitiva. Ampi campi di controllo e navigazione strutturata in modo

E>GO NAVICEIVER



Mappe 3D alta risoluzione

Il display WVGA ad alta risoluzione degli E>GO assicura che tutte le mappe appaiano nitide. I punti di riferimento 3D e le mappe cittadine 3D molto realistiche vi renderanno la navigazione nelle grandi città ancora più confortevole.



Mappe topografiche

Le visuali realistiche dei paesaggi 3D vi condurranno attraverso complessi terreni, diverse immagini per il giorno e per la notte: gli E>GO passano automaticamente dalla modalità diurna a quella notturna.



Text-to-Speech

Gli E>GO visualizzano anche i nomi degli incroci e leggono i nomi delle strade, grazie alla funzione Text-to-Speech – in questo modo potrete concentrarvi completamente sul traffico mentre guidate.



Visione realistica svincoli

Funzioni come la nuova visualizzazione svincoli foto-realistica dei punti di uscita sulle autostrade, l'assistente di corsia e la funzione Smart-Zoom negli svincoli e nei punti di uscita facilitano l'orientamento.

logico assicurano che gli ZE-3715 possano essere controllati in sicurezza anche mentre si guida. La funzione touchslide vi permette di spostarvi nei menu con facilità. Un'altra caratteristica molto utile: il telecomando MaxiRemote che copre le funzioni più importanti per controllo facile e sicuro dello ZE3715, offrendo un'estesa gamma di trasmissione.

Sistema di navigazione high performance

Lo Z-E3715 unisce aggiornate funzionalità di intrattenimento ad un sistema di navigazione GPS innovativo basato su SD.

Le più recenti mappe alta risoluzione di tutti i paesi europei (inclusa la Turchia) con Premium POI, ricevitore integrato TMC / TMC Pro, Text-to-Speech che annuncia i nomi delle strade e le numerose funzioni di navigazione fanno di questo E>GO il perfetto navigatore. Grazie alla Garanzia mappe più recenti, i contenuti cartografici possono essere aggiornati gratuitamente dopo l'acquisto.

La resa dettagliata HD 3D di paesaggio, punti di interesse e edifici riproduce l'ambiente come è realmente – tridimensionale – e aiuta l'orientamento, soprattutto nelle grandi città. Grazie alla visualizzazione realistica di svincoli autostradali e uscite, cambiare di corsia e lasciare l'autostrada sarà ancora più semplice.

Strade strette e ponti bassi sono sempre una difficile sfida quando si viaggia su veicoli larghi e pesanti come camion e camper. Il software di navigazione dello Z-E3715 permette che questi potenziali punti critici siano attentamente evitati. L'E>GO vi permette di scegliere tra vari profili veicolo in modo che il dispositivo si adatti

perfettamente al vostro mezzo. Inserendo i dati specifici del veicolo – altezza, larghezza, lunghezza, peso, rimorchio, ecc. – potrete pianificare il percorso più efficientemente; altezza dei ponti, larghezza delle strade e altre restrizioni e avvisi lungo il percorso sono inclusi nel calcolo.

Informazioni dettagliate riguardanti luoghi di campeggio e aree di sosta camper di tutta Europa sono offerti dal famoso pacchetto POI CampingFinder (soltanto in lingua Tedesca), già preinstallati sullo Z-E3715.

Il migliorato menu rapido dà accesso immediato a tutte le funzioni – rendendo anche la ricerca per punti d'interesse molto più semplice. Percorsi economici e più brevi possono essere pianificati utilizzando le modalità di calcolo del percorso Intelligente o Eco.

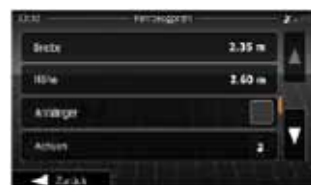
Con la funzione "Parcheggi nelle vicinanze" i parcheggi più vicini saranno visualizzati man mano che ci si avvicina alla destinazione finale. Inoltre, sono visualizzate informazioni e avvisi sul traffico quando si attraversano i confini dell'UE, e si ricevono avvisi visivi e acustici se il limite di velocità consentito è stato superato. Un'intersezione congestionata o una coda, sono segnalate troppo tardi dal TMC? Lo Z-E3715 è ben informato, proponendo percorsi alternativi in tempo reale, consigliando le migliori opzioni per l'itinerario.

Con l'E>GO è possibile importare i dati di Outlook utilizzando il Toolbox ed utilizzarli per la navigazione. Aggiornamenti e POI aggiuntivi possono essere facilmente scaricati dal portale online Naviextras www.zenec.naviextras.com e installati sulla SD-card di navigazione.



Selezione profili veicolo

Lo Z-E3715 vi permette di scegliere diversi profili veicolo in modo che il navigatore ZENEC si adatti perfettamente al vostro veicolo.



Inserimento dettagliato parametri

Inserendo i dati specifici del veicolo come altezza, larghezza, peso, rimorchio, potrete pianificare il percorso più efficientemente.



Ricerca veloce punti d'interesse

Gli E>GO hanno un database Premium POI con più di 6 milioni di riferimenti. Utilizzando l'ottimamente pensato menu sarà facile selezionare le specifiche destinazioni.



Pianificazione intelligente rotta

Per fare in modo che possiate ottimizzare il percorso come volete, avrete la scelta tra vari metodi di calcolo della rotta: più breve, veloce, Eco e facile.



Funzione Dove sono

Usate la funzione Dove sono? per trovare nelle vostre vicinanze ospedali, stazioni di polizia, bancomat, stazioni di servizio e molto altro – un tocco su di un tasto è tutto quello che serve.



Informati per tempo

Incluso nel pacchetto informazioni c'è la visualizzazione degli avvisi quando si supera un confine EU, unitamente a vari messaggi di avviso.



Inserimento intelligente destinazioni

Per selezionare una destinazione, si devono soltanto inserire poche lettere. L'E>GO completerà l'inserimento ed automaticamente proporrà le appropriate destinazioni.



Pratico aggiornamento mappe

Attraverso www.zenec.naviextras.com, potrete aggiornare le cartografie preinstallate in ogni momento o migliorarle secondo i vostri desideri.